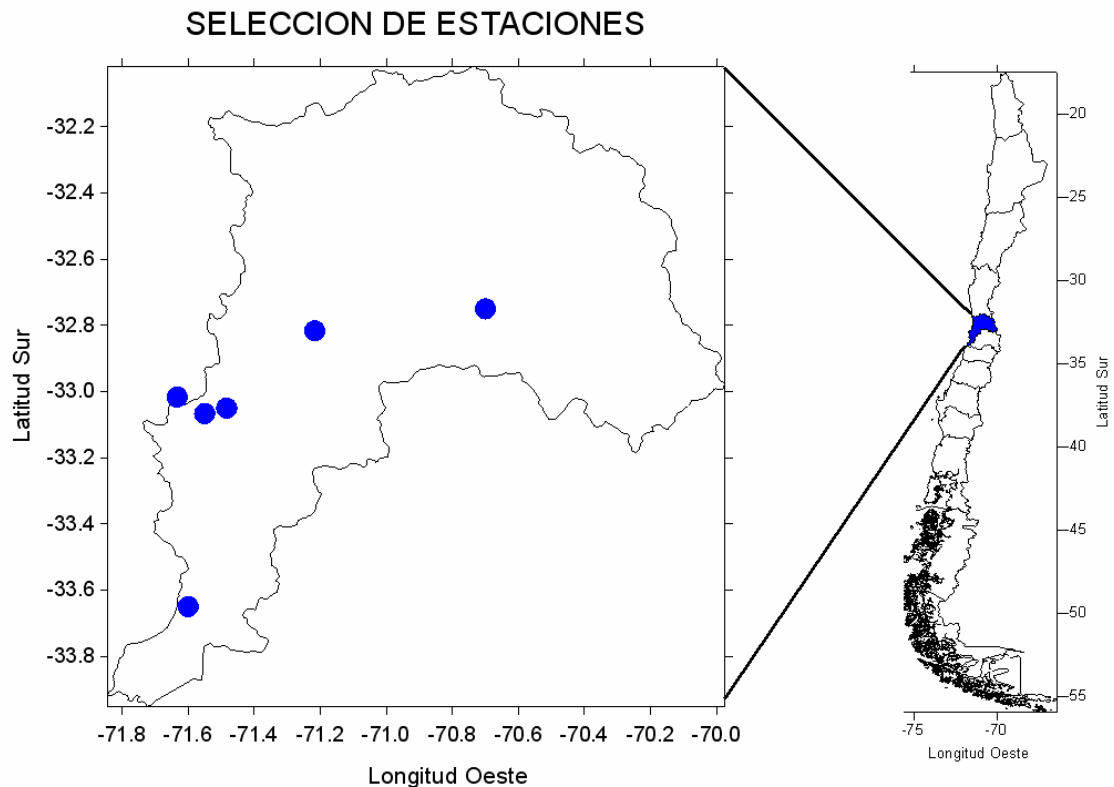




# PRONÓSTICO EXPERIMENTAL DE PRECIPITACIÓN

## Región de Valparaíso - Chile

AREA PILOTO PROYECTO ATN/OC-10064-RG  
*'Información Climática aplicada la gestión de Riesgo Agrícola en los países andinos'*

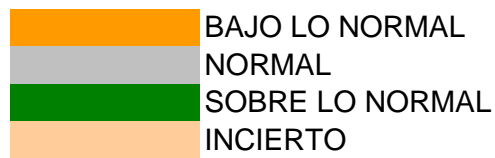


### Estaciones Seleccionadas

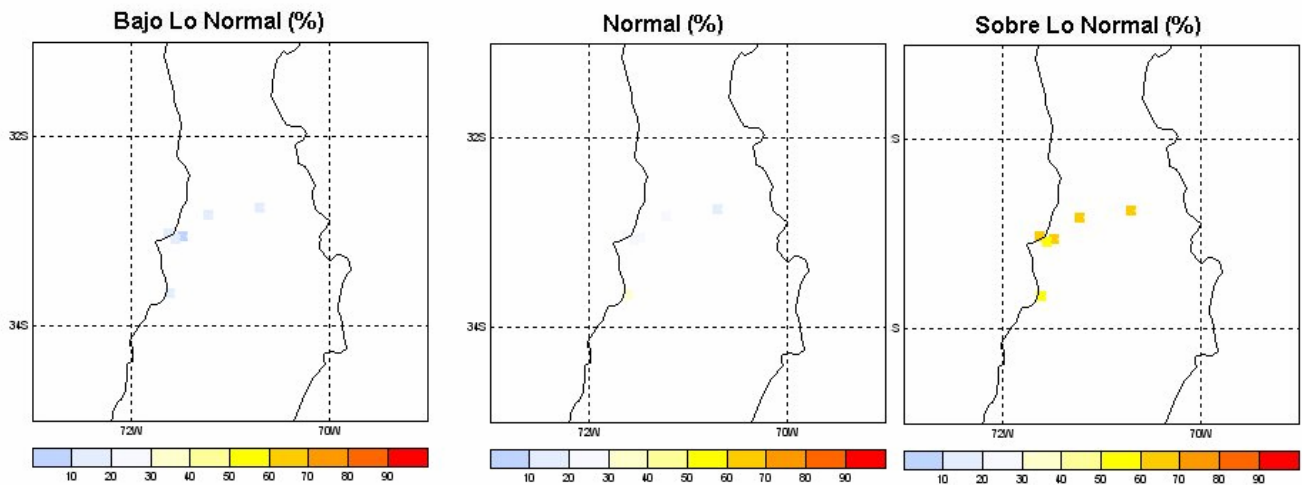
NOMBRE DE LA ESTACION	Lat. (S)	Long. (W)	Alt. (m)	Período	Variables Seleccionadas	Resolución Temporal
<b>SAN FELIPE</b>	32° 45'	70° 42'	678	1971-2007	Precipitación, T. Máx., T. Mín	Diaria
<b>LA CRUZ</b>	32° 49'	71° 13'	163	1964-2007	Precipitación, T. Máx., T. Mín	Diaria
<b>VALPARAISO</b>	33° 01'	71° 38'	41	1961-2007	Precipitación, T. Máx., T. Mín	Diaria
<b>JARDIN BOTANICO</b>	33° 03'	71° 29'	174	1964-2007	Precipitación, T. Máx., T. Mín	Diaria
<b>RODELILLO</b>	33° 04''	71° 33'	360	1971-2007	Precipitación, T. Máx., T. Mín	Diaria
<b>SANTO DOMINGO</b>	33° 39'	71° 36'	75	1971-2007	Precipitación, T. Máx., T. Mín	Diaria

**PRONÓSTICO PROBABILÍSTICO DE PRECIPITACIÓN (%)  
AGOSTO 2008**

	BAJO LO NORMAL	NORMAL	SOBRE LO NORMAL
San Felipe	18	14	68
La Cruz	17	22	60
Valparaíso	10	26	64
Jardín Bot.	7	26	67
Rodelillo	13	29	58
Sto. Domingo	11	32	57



**PRONÓSTICO PROBABILÍSTICO DE PRECIPITACIÓN (%)  
PERÍODO: AGOSTO DE 2008**

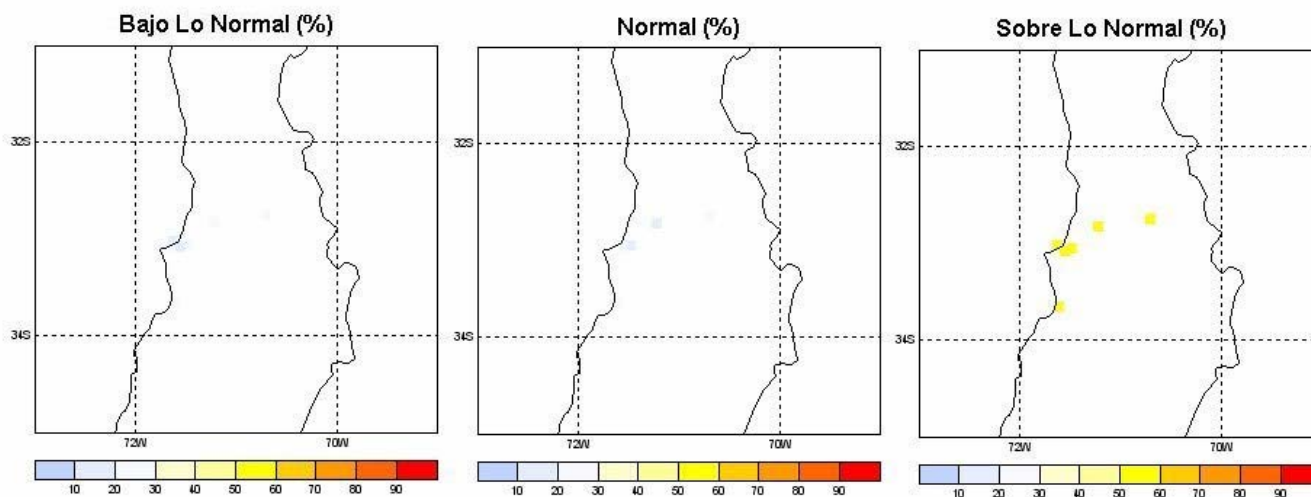


**PRONÓSTICO PROBABILÍSTICO DE PRECIPITACIÓN (%)  
AGOSTO-SEPTIEMBRE 2008**

	BAJO LO NORMAL	NORMAL	SOBRE LO NORMAL
San Felipe	24	23	53
La Cruz	24	20	56
Valparaíso	19	27	54
Jardín Bot.	21	20	59
Rodelillo	20	27	53
Sto. Domingo	24	20	56

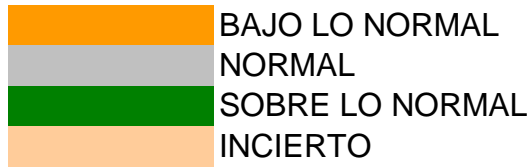


**PRONÓSTICO PROBABILÍSTICO DE PRECIPITACIÓN (%)  
PERÍODO: AGOSTO - SEPTIEMBRE 2008**



**PRONÓSTICO PROBABILÍSTICO DE PRECIPITACIÓN (%)  
AGOSTO-SEPTIEMBRE-OCTUBRE 2008**

	BAJO LO NORMAL	NORMAL	SOBRE LO NORMAL
San Felipe	26	27	47
La Cruz	28	20	52
Valparaíso	23	28	49
Jardín Bot.	21	29	50
Rodelillo	28	31	41
Sto Domingo	29	35	36



**PRONÓSTICO PROBABILÍSTICO DE PRECIPITACIÓN (%)  
PERÍODO: AGOSTO - SEPTIEMBRE - OCTUBRE 2008**

